




Топонимический портал  
Санкт-Петербурга

# ПОЛКОВЫЕ ТОПНИМЫ ПЕТЕРБУРГА





Издание подготовлено  
СПб ГБУДПО  
«Институт культурных  
программ» при поддержке  
Комитета по культуре  
Санкт-Петербурга

Санкт-Петербург,  
Литейный пр., 36  
Тел./факс: +7 (812) 246-73-05  
E-mail: [toponim@spbicpr.ru](mailto:toponim@spbicpr.ru)

Авторы-составители:  
А. Ю. Алексеев  
А. Б. Рыжков

Выпускающий редактор:  
Е. П. Хацкевич

Дизайн и оформление:  
П. В. Яковлев

Оригинал-макет  
ООО «ИА «Папирус»  
Санкт-Петербург,  
Средний пр. В.О., д. 86 литер А  
пом. 8 Н пом. № 4

© Институт культурных программ, 2026  
Полное или частичное  
воспроизведение издания  
запрещено без письменного  
разрешения СПб ГБУДПО  
«Институт культурных программ»

# СОДЕРЖАНИЕ

Вступление .....	3
Петроградский район .....	5
Центральный район .....	11
Василеостровский район .....	27
Адмиралтейский район .....	33
Выборгский, Красногвардейский, Фрунзенский и Московский районы .....	47
Колпинский район .....	55
Красносельский район .....	59
Петродворцовый район .....	69
Ораниенбаум (Ломоносов) .....	69
Петергоф .....	73
Пушкинский район .....	81
Павловск .....	81
Царское Село (Пушкин) .....	85
Старинные названия видов войск .....	96



*Там, где Семёновский полк,  
в пятой роте, в домике низком...*



## ВСТУПЛЕНИЕ

Санкт-Петербург, будучи столичным городом Российской империи на протяжении 200 лет, по праву носил звание не только морской, но и военной столицы. Самая первая петербургская территория, которую можно видеть, прибывая в город по Финскому заливу, – это даже не остров Котлин, а крохотный островок в 5 километрах от его западной оконечности, на котором ещё в 1719 г. был поставлен первый кронштадтский маяк. Но название у него не морское, а армейское. Этот маяк с 1736 г. называется Толбухиным, в память о полковнике Федоте Толбухине, чей полк защищал Котлин с 1704 г., отразив в 1705 г. два шведских десанта на Котлинскую косу. В память об этих сражениях коса долгое время именовалась Толбухинской.

Гвардейские и армейские полки в Петербурге – это не только казармы, плацы и манежи, но и великолепные полковые храмы, многие из которых стали украшением нашего города. В этой книжке вы узнаете, как история воинских частей и армейских училищ Российской императорской армии, располагавшихся в Петербурге и его пригородах, отразилась в существующих и исчезнувших именах его улиц.

В ходе знакомства с книгой вам встретятся упоминания о различных видах пехоты и кавалерии, существовавших в XVIII – начале XX века в русской армии. Пояснения по старинной военной терминологии даны в конце книги.

*Толбухин маяк*



*Спасо-Преображенский храм в Колтовской слободе (не сохранился)*



## ПЕТРОГРАДСКИЙ РАЙОН

С момента основания Санкт-Петербургской крепости служивые люди прочно обосновались на берегах Невы, и военная тема сразу зазвучала в именах петербургских слобод. Полки петровского времени, кроме лейб-гвардейских, поначалу носили имена своих командиров, затем большинство из них получили названия по городам и местностям России. Некоторые из военно-слободских имён, такие как Шневенская слобода, Казачья слобода или Астраханская слобода, забылись уже давно. Но на современной Петроградской стороне ещё не изгладилась память о двух слободах начала XVIII в., в которых размещались Санкт-Петербургские гарнизонные полки: Белозерский полк и полк Колтовского.

В 1703 г. из сибирских рекрутов был сформирован пехотный полк Ивана Дмитриевича Гамильтона, представителя старинного шотландского рода, чей предок поступил на русскую службу ещё к Ивану Грозному. С 1708 по 1727 г. этот полк назывался Белозерским, по Белозерскому уезду (ныне территория Вологодской области), затем – Копорским. Первоначальному местонахождению **слободы Белозерского полка** соответствовали бывшие Белозерские улицы, из ряда которых стихийным образом закрепились два названия: **Большая Белозерская** с 1738 г., **Малая Белозерская** – с 1759 г.

В 1927 г. Большую Белозерскую улицу переименовали в улицу Воскова, в честь революционера, участника Гражданской войны Семёна Воскова.



Казармы Белозерского полка с плацем

Одновременно Малая Белозерская улица получила название улица Кропоткина, в честь видного теоретика русского революционного анархизма князя Петра Кропоткина.

А вот названия соседних с ними **Большой и Малой Пушкарских улиц** дошли до нас без изменений с конца XVIII в. Они происходят от Пушкарской слободы, где жили гарнизонные артиллеристы. Большая Пушкарская улица ранее, с 1751 г., называлась просто **Пушкарской**. Позднее этот топонимический ансамбль дополнили **Пушкарский сад** между улицей Воскова, Большой Пушкарской улицей и Введенской улицей, разбитый в 1940-х гг., и **Пушкарский переулок**, наименованный в 1975 г. Ещё более современное название, связанное со старинной военной историей этих мест, – **Маркитантский переулок** между улицей Воскова и Малой Пушкарской улицей. Это имя присвоено в 2021 г., но могло появиться ещё в середине XVIII в. Название Маркитантского переулочка можно видеть на одном из планов неосуществлённого урегулирования застройки Петербургской стороны. Оно происходит от маркитантов – мелких торговцев, сопровождавших войска в походах. Их деятельность в русской армии была урегулирована петровским Воинским уставом 1716 г.

Вдоль нынешнего Большого проспекта Петроградской стороны квартировали, кроме Белозерского, также Санкт-Петербургский и Ямбургский гарнизонные полки. Несколько на отшибе от места их дислокации располагалась слобода четвертого гарнизонного полка, известного

по имени своего командира Ивана Васильевича Колтовского. Полк Колтовского, созданный в 1715 г. (после 1727 г. – Невский полк), занимал место между современными улицей Красного Курсанта, Корпусной улицей, Большой Зелениной улицей и Малой Невкой.

Сейчас о **Колтовской слободе** напоминает только название **Средней Колтовской улицы**, известное с 1816 г. Она проходит от Корпусной улицы до Петергофской улицы. А первой в 1767 г. здесь появилась **Большая Колтовская улица** (поначалу – просто Колтовская). В 1954 г. она вошла в состав Пионерской улицы. Была тут и **Малая Колтовская улица**, она исчезла в 1930-х гг. В 1887 г. благоустроенной набережной Малой Невки присвоили название **Колтовская набережная**. В 1954 г. её переименовали в набережную Адмирала Лазарева, в честь знаменитого русского флотоводца Михаила Лазарева. **Колтовский мост** через Малую Невку, построенный в 1949 г., тогда же, с 1954 г., стал называться Лазаревским.

На Петербургской стороне квартировали не только скромные гарнизонные полки. Один из славнейших полков русской армии, ведущий историю с 1756 г., лейб-гвардии Гренадерский, с 1811 г. обосновался в новых казармах, созданных по проекту Луиджи Руска у истока реки Карповки (Петроградская наб., 44, ул. Чапаева, 30). Строго говоря, гвардейским он стал в 1813 г., но приставку лейб- носил ещё с 1775 г., когда шефом полка стала императрица Екатерина II, почтившая его за многочисленные отличия в сражениях. На Петроградской стороне с Гренадерским полком и его казармами связано название **Казарменного переулочка** между Петроградской набережной и улицей Чапаева, утвердившееся с сер. XIX в. Кроме того, до наших дней дошло здание полковой Спасо-Преображенской церкви, возведённой в 1840-х гг. Константином Тоном (Инструментальная ул., 3а), уцелевшее, в отличие от других полковых храмов Петроградской стороны. В 1904 г. рядом с казармами появился **Гренадерский мост** через Большую Невку. А в 1975 г. после очередной реконструкции этот мост сдвинулся чуть ниже по течению, и новая улица, пробитая в его створе к Лесному проспекту на Выборгской стороне, получила имя **Гренадерская улица**. Сад между ней и Крапивным переулочком также называется **Гренадерским**.

Возвращаясь на Петроградскую сторону, нужно упомянуть ещё ряд существующих и утраченных названий, связанных с военно-учебными заведениями. Пожалуй, наибольшее их количество восходит ко 2-му Кадетскому корпусу, предшественником которого была Инженерная школа, переведённая на берега речки Ждановки в 1724 г. В 1800 г. объединённый



Артиллерийский и инженерный кадетский корпус стал 2-м Кадетским и обосновался в новых зданиях, построенных по проекту Фёдора Демерцова и Луиджи Руска. Сейчас их занимает Военно-космическая академия им. А. Ф. Можайского (Ждановская ул., 13 – ул. Красного Курсанта, 18).

Непосредственно со 2-м Кадетским корпусом связаны **Кадетский мост** (1889 г.) через Ждановку (с 1930 г. – мост Красного Курсанта), **Офицерский переулок** (в 1926–1956 гг. – переулок Декабристов) и **Гимназический переулок**, наименованный в 1871 г., когда корпус временно был преобразован во 2-ю Военную гимназию. А название крохотного **Эскадронного переулка** между Пионерской улицей и Малой Разночинной улицей напоминает о Дворянском кавалерийском эскадроне, существовавшем в 1811–1826 гг. при Дворянском полку. Это военное учебное заведение было основано в 1807 г. как Волонтёрный корпус при 2-м Кадетском корпусе и предназначалось для молодых дворян, желающих поступить на военную службу.



Улица Красного Курсанта (Павловское военное училище)



Гимназический переулок

Дворянский полк, преобразованный в 1855 г. в Константиновский кадетский корпус, занимал здание по современному адресу Пионерская ул., 28. В 1857 г. произвели рокировку: Константиновский корпус переехал к Обуховскому мосту на Фонтанку, а на Петербургскую сторону оттуда перевели Павловский кадетский корпус (впоследствии – Павловское военное училище). От константиновцев павловцы унаследовали не только основное здание, но и учебные помещения корпуса в створе **Корпусной улицы**, по которым она и получила своё имя в 1871 г. Название **Музыкантского переулка**, закрепившееся с 1840-х гг., связано с квартировавшими в нём музыкантскими командами 2-го Кадетского корпуса и Павловского кадетского корпуса.

Память об ещё одном военно-учебном заведении в этих местах оставалась в названии **Юнкерского переулка**, присвоенном в 1887 г. (с 1923 г. – переулок Курсанта, затем переулок Красного Курсанта). Он выходил к несохранившемуся зданию Санкт-Петербургского пехотного юнкерского училища (с 1910 г. – Владимирское военное училище).



*Парад лейб-гвардии Конного полка  
в Михайловском манеже 7 ноября 1846 г.*



## ЦЕНТРАЛЬНЫЙ РАЙОН

В петербургских названиях не мог не оставить следа самый именитый полк Российской империи – лейб-гвардии Преображенский, выросший из «потешных» солдат юного Петра Алексеевича, размещавшихся в подмосковном селе Преображенском. Однако все «преображенские» топонимы закрепились в столице уже не в петровское время, поскольку до самого окончания Северной войны гвардейцам в Петербурге засиживаться не приходилось. И даже после 1723 г., когда лейб-гвардия наконец обосновалась на невских берегах, её полки долгое время не имели постоянного места дислокации: офицеры пользовались наёмным жильем, а солдаты стояли по обывательским домам. Только в декабре 1739 г. вышел указ Анны Иоанновны о постройке слобод для полков гвардии, в которых они разместились уже в 1741 г., накануне воцарения Елизаветы Петровны.

Для Преображенского полка была отведена территория между современными Кирочной улицей и улицей Жуковского, с именованием проездов по номерам размещавшихся в них рот (**1-й роте** соответствовал современный **Манежный переулок**). После того, как в 1805 г. для полка были построены новые казармы в квартале между современными Кирочной улицей, Парадной улицей, Виленским переулком и улицей Радищева, «номерные» ротные названия ушли из обихода, только Бассейную улицу (с 1922 г. – ул. Некрасова) ещё долго параллельно называли **9-й ротой**.



Непосредственно с именем Преображенского полка в разное время были связаны названия нескольких проездов, из которых дольше всех продержалась **Преображенская улица**, превратившаяся в 1920-х гг. в улицу Радищева, в честь русского писателя. Но её имя было не стихийным, его присвоили в 1858 г., когда в Петербурге началось массовое устранение повторяющихся названий. До этого она была Госпитальной улицей, так как проходила мимо старого полкового госпиталя преображенцев, находившегося до начала XIX в. на месте современного дома №35 по ул. Радищева. Оттуда же начиналась и современная **Госпитальная улица**, большая часть которой в 1858 г. была включена в Виленский переулок. Ещё одно «госпитальное» название сохранилось недалеко от Смольного, между Костромской улицей и Ярославской улицей, где проходит **Сухопутный переулок**. Оно связано с местонахождением открывшегося в 1840 г. 1-го Военно-сухопутного госпиталя, впоследствии – Николаевский военный госпиталь (Суворовский пр., 63). Окружной военный госпиталь находится в этих зданиях и сейчас.



Преображенский плац



Спaso-Преображенский собор



Сергиевский собор всей артиллерии (не сохранился)

К современной Госпитальной улице выходит **Фуражный переулок**, поименованный в 1880 г. по фуражному двору Преображенского полка, находившемуся в соседнем квартале. А название **Парадной улицы**, которая служит продолжением Греческого проспекта, напоминает о **Преображенском плаце**, который занимал весь квартал между нынешними Кирочной улицей, Парадной улицей, Таврической улицей, Госпитальной улицей и Суворовским проспектом. Военное происхождение имеет не только название **Солдатского переулочка** между улицей Восстания и улицей Радищева, появившееся в 1820-е гг., но и имя соседнего переулочка, закрепившееся в старинной форме – **Озерной**. В XVIII в. он назывался Озеров переулок, по фамилии офицера-преображенца.

Мощной городской доминантой, нашедшей отражение в топонимике, служил и полковой храм – знаменитый Спасо-Преображенский собор. Его предшественник был заложен в 1743 г. в память о помощи, оказанной гренадерами-преображенцами Елизавете Петровне при восшествии на престол. При Павле I храм стал «собором всей гвардии», затем сильно пострадал при пожаре в 1825 г. и был перестроен Василием Стасовым в привычном нам виде. От него произошли названия **Преображенской площади** (до 1923 г. – Спасо-Преображенская, до 1989 г. – площадь Радищева), **Церковного переулочка** (с 1920-х гг. – переулок Радищева), а также **Спасской улицы** (с 1920-х гг. – улица Рылеева, в честь декабриста).

С петровских времен особое положение в Преображенском полку занимала Бомбардирская рота, положившая начало артиллерии в обновленной русской армии. Ей для размещения была выделена нынешняя Кирочная улица, которую в XVIII в. иногда называли и **Бомбардирской**. С ней было связано также имя **Фурштатской улицы**, на которой (территория современного дома № 21) находился фурштатский (то есть обозный) двор Бомбардирской роты Преображенского полка. С 1923 по 1991 г. эта улица носила имя Петра Лаврова, в честь русского революционера-народника.

Бомбардирскую роту поселили здесь не случайно: «артиллерийская» история этих мест началась ещё при Петре I. Ведь поблизости находился Литейный (Пушечный) двор, и под заселение многочисленных его служителей были отведены три **Артиллерийские линии** (современные улицы Захарьевская, Чайковского и Фурштатская). А когда в 1796 г. Павел I создал лейб-гвардии Артиллерийский батальон, его составили Бомбардирская рота преображенцев, полковые артиллеристы гвардейских Семёновского и Измайловского полков и Гатчинская артиллерийская команда.



*Церковь Космы и Дамиана лейб-гвардии  
Сапёрного батальона (не сохранилась)*

В 1811 г. эта первая отдельная гвардейская артиллерийская часть была разделена на 1-ю и 2-ю лейб-гвардии Артиллерийские бригады. 1-я Артиллерийская бригада квартировала на территории современного дома № 26 по Литейному проспекту, севернее **Артиллерийского переуллка**. В створе переуллка находился Артиллерийский плац, ограниченный с севера **Артиллерийской улицей**. Был у артиллеристов и свой полковой храм, предшественником которого стала первая приходская церковь в Артиллерийских слободах, на углу Литейной перспективы и будущей **Сергиевской улицы** (с 1920-х гг. – ул. Чайковского, в честь знаменитого композитора). Она была освящена в 1731 г. во имя св. Сергия Радонежского, в 1743 г. перестроена в камне. Одновременно с созданием лейб-гвардейского Артиллерийского батальона в 1796 г. взамен старого храма началось строительство нового Сергиевского «собора всей артиллерии» по проекту Фёдора Демерцова. Сергиевский собор был закрыт в 1932 г. и перестроен в административное здание.

С Преображенским полком некоторым образом связана и ещё одна гвардейская часть, стоявшая в этих местах. После того как императорским указом в 1812 г. был создан лейб-гвардии Сапёрный батальон, он размещался в части Преображенских казарм, выходивших на современную улицу Радищева. О нём напоминает название **Сапёрного переуллка**. Своим собственным приходским храмом батальон обзавёлся после 1876 г., когда на месте старой церкви артиллерийского госпиталя был возведен каменный храм свв. Космы и Дамиана. Он находился на месте спортивной площадки и части современного здания школы № 197, восточнее вестибюля станции метро «Чернышевская». По этому храму именовался соседний **Косьмодамианский переуллок** (с 1954 г. – Мелитопольский).

С другим несохранившимся полковым храмом связано название **Захарьевской улицы** (в 1923–1991 гг. – улица Каляева, в честь террориста-народника). Историческое имя она получила по храму свв. Захарии и Елисаветы Кавалергардского полка, который находился на месте современного дома № 22. Первый храм на этом месте был освящён в 1740-х гг., он был приходским до 1803 г., когда между нынешними Шпалерной и Захарьевской улицами по проекту Луиджи Руска был построен комплекс казарм Кавалергардского полка. Ранее кавалергарды некоторое время размещались в Адмиралтейской части, в их тамошние казармы был переведён лейб-гвардии Конный полк. В 1899 г. храм свв. Захарии и Елисаветы был перестроен по проекту Леонтия Бенуа. Его закрыли в 1935 г. и снесли в 1948 г.



Память о Кавалергардском полку хранит и название **Кавалергардской улицы**, присвоенное в 1871 г. (в 1923–1991 гг. – ул. Красной Конницы). Этот полк тяжёлой кавалерии был создан Павлом I в 1800 г. на правах гвардейского и отличился во многих сражениях наполеоновских войн. До этого, на протяжении XVIII в., кавалергардия в России создавалась в качестве почётной охраны царствующих особ. Впервые рота кавалергардов, которую возглавил сам Пётр I, была сформирована к торжественной коронации его супруги Екатерины в 1724 г.



*Церковь свв. праведных Захарии и Елисаветы Кавалергардского полка (не сохранилась)*



*Парад на Марсовом поле*



К петровским временам восходят и «парадные» традиции Марсова поля. Тогда его территория именовалась Большим, или Пустым лугом, но встречалось и наименование **Потешное поле**, так как в дни празднеств здесь выстраивались для парада гвардейские Преображенский и Семёновский полки. К середине XVIII в. закрепилось другое имя – Царицын луг, а с 1805 г. в обиход входит знакомое нам название – **Марсово поле**. Оно восходит к Марсову полю в Древнем Риме, посвящённому богу войны Марсу. Именно в аллегорическом облике Марса



Михайловский (Инженерный) замок



Михайловский манеж

изображён знаменитый полководец Александр Суворов на памятнике, установленном здесь в 1801 г. (на нынешнем месте – с 1818 г., тогда же обрела своё имя и Суворовская площадь, на которой он стоит). С конца XVIII в. военные учения и парады на Марсовом поле стали регулярными. Однако название Царицын луг продолжало бытовать наравне с Марсовым полем до самого начала XX в. В 1918–1944 гг. Марсово поле называлось площадью Жертв Революции, по мемориальному комплексу, устроенному здесь после 1917 г.

Военное происхождение имеет и на первый взгляд вполне мирное название **Инженерной улицы**. Оно закрепилось в 1830-е гг. и связано с тем, что на улице в домах №№ 8 и 10 находятся павильоны (кордегардии) Михайловского замка, который с 1820-х гг. и до недавнего времени назывался **Инженерным**. В нём в 1819 г. разместилось Главное инженерное училище, готовившее инженеров для русской армии. Отсюда же названия **Инженерного сквера** вдоль Кленовой улицы и двух **Инженерных**



*Здание штаба Гвардейского корпуса на Дворцовой площади*

**мостов** по набережной Фонтанки у замка. 1-й Инженерный мост перекинут через Мойку, а 2-й является сухопутным, так как замковый Воскресенский канал лишён выхода в Фонтанку.

Связано с Михайловским замком и название **Манежной площади**, которая поначалу именовалась Михайловской. Оба эти названия возникли по Михайловскому манежу (Манежная пл., 2), возведённому Винченцо Бренной в 1800 г. одновременно с другими строениями вдоль Кленовой улицы, входившими в ансамбль Михайловского замка. Манеж долгое время использовался по прямому назначению – для кавалерийских упражнений петербургских гвардейцев и гарнизонных частей, а также для размещавшейся по соседству Берейторской школы, готовившей специалистов по конной выездке для гвардии и армии. Со второй половины XIX в. Михайловский манеж стал местом проведения выставок и торжественных собраний, в советское время был переоборудован под Зимний стадион. С ним связаны и названия находящихся на Манежной площади **Старо-Манежного сада** и **Ново-Манежного сквера**.

В царствование Александра I был создан Гвардейский корпус, объединивший все гвардейские части русской армии. Его штаб располагался

на Дворцовой площади по соседству со зданием Главного штаба, а к 1843 г. по проекту Александра Брюллова специально для штаба Гвардейского корпуса было выстроено новое здание (Дворцовая пл., 4). Некоторое время часть Дворцовой площади, выходящая на Певческий мост, называлась **площадью Гвардейского Штаба**.

С казачьей частью русской гвардии связаны имена **Казачьего моста** через речку Монастырку, **Атаманского моста** и **Атаманской улицы** (в 1923–1993 гг. – ул. Красного Электрика). В едином комплексе казарм (набережная Обводного канала, 21–29 и Атаманская ул., 6) размещались лейб-гвардии Атаманский полк и лейб-гвардии Казачий полк.



*Казармы лейб-гвардии Атаманского полка*



Казачи находились в Петербурге ещё с момента его основания. В начале XVIII в. они занимали **Казачью слободу** на правом берегу Невы, у начала современного Пискаревского проспекта. Что касается гвардейских казаков, их история восходит к двум казачьим командам, сформированным в 1774 г. повелением Екатерины II одновременно с Лейб-Гусарским эскадром. Донская и Чугуевская команды вместе с гусарами несли придворную конвойную службу. В 1796 г. Павел I объединил эти подразделения с гатчинскими гусарами и казаками в лейб-гвардии Гусарский казачий полк, а два года спустя разделил его на два полка: лейб-гвардии Гусарский и лейб-гвардии Казачий.

Атаманский полк также ведёт историю со времен Екатерины II, когда он был сформирован в 1775 г. повелением тогдашнего атамана Донского казачьего войска Алексея Иловайского. В него традиционно набирали казаков с верховьев Дона, тогда как в Казачьем полку служили низовые казаки. Лейб-гвардейским Атаманский полк стал в 1859 г.

К Атаманской улице с севера, вдоль Московского направления ж. д., подходит **Военная улица**, наименованная в 2014 г. Она напоминает об исчезнувшей Военной улице середины XIX в., когда огромную территорию южнее нынешней Миргородской улицы занимал **Александровский военный плац**, названный так по близости к Александро-Невской лавре. На нём и проводили занятия и парады казачьи гвардейские полки. Александровский (он же Казачий) плац существовал до 1870-х гг.



*Марсово поле и Румянцевский обелиск, затем перенесённый на Васильевский остров*



*Казармы лейб-гвардии Финляндского полка  
на Васильевском острове*



## ВАСИЛЕОСТРОВСКИЙ РАЙОН

На Васильевском острове имеется всего одно «полковое» название. Скромный **Финляндский переулок**, отходящий от 17-й линии поблизости от Невы, хранит память о квартировавшем в этих местах лейб-гвардии Финляндском полку. История его создания довольно интересна. В 1806 г. в ходе военного конфликта с Наполеоном император Александр I издал указ о созыве ратного ополчения, отряды которого следовало сформировать из помещичьих крестьян в 31 губернии. Это ополчение называлось внутренней милицией или земским войском. Желая подать пример исполнения указа, император повелел набрать также ратников из государственных и дворцовых крестьян. Из волостей Санкт-Петербургской губернии, лично принадлежавших членам царского семейства (из-под Гатчины, Ораниенбаума, Красного Села и Стрельны), в декабре 1806 г. был набран Императорский батальон милиции, проходивший воинское обучение в Стрельне под присмотром цесаревича Константина Павловича. Абсолютное большинство его ратников составили местные финны, чьи предки были переселены в Приневье в XVII в., в эпоху шведского господства. Батальон за отважные действия во время войны с Наполеоном получил в 1808 г. статус лейб-гвардейского, а в 1809 г. – и собственное имя – Финляндский. В 1811 г. лейб-гвардии Финляндский батальон был преобразован в полк, прославившийся во многих сражениях.



Офицерское собрание лейб-гвардии Финляндского полка

На Васильевский остров батальон был переведён в 1808 г. и сначала разместился в бывших казармах Перновского мушкетёрского полка между 19-й и 20-й линиями. В 1810-х гг. для лейб-гвардии Финляндского полка на Васильевском острове были возведены или перестроены несколько зданий. Под руководством Луиджи Руска был создан комплекс казарм возле Невы (современные адреса – набережная Лейтенанта Шмидта, 43, 19-я линия, 1, 20-я линия, 2). Ещё одно здание казарм Финляндского полка было в те же годы сооружено на 18-й линии, д. 3 по проекту архитектора Алексея Штауберта. Поэтому с 1821 г. близлежащий проезд между 17-й и 18-й линиями и стали называть **Финляндским переулком**. В 1890-х гг. по соседству с переулком было возведено здание полкового Офицерского собрания (18-я линия, 5). В 1960-е гг. участок переулка возле 18-й линии вошёл в территорию завода «Метприбор», занимавшего в советское время здание полковых казарм, и переулок стал тупиковым.

Штауберт построил и здание полкового госпиталя (Большой пр., 65). Сейчас там располагается Дом молодёжи Василеостровского района. Здесь же находилась и полковая церковь святителя Спиридона Тримифунтского. День памяти этого святого, 12 декабря по старому стилю (на который приходился и день рождения Александра I), отмечался как праздник ещё Императорским батальоном милиции. Храм после Октябрьской революции был закрыт, как и приписанная к нему часовня святителя Спиридона на углу Большого проспекта и 19-й линии. В 1990-х гг. эта часовня была возвращена верующим.

А вот имя **Кадетской линии**, известное с 1737 г. (в 1918–2006 гг. – Съездовская линия), хранит память об одном из старейших российских военно-учебных заведений.

В 1731 г. по инициативе генерал-прокурора Павла Ягужинского императрица Анна Иоанновна издала указ о создании Сухопутного Шляхетского (то есть дворянского) кадетского корпуса, главным директором которого был назначен знаменитый граф Миних. В кадеты на обучение военному делу тогда принимались дворянские дети с 13 лет, а разместился корпус во дворце, возведённом в петровское время для Александра Меншикова по проекту архитекторов Фонтана и Шеделя (современный адрес – Университетская набережная, 15), и на территории бывшей меншиковской усадьбы.

В 1730–50-х гг. для корпуса рядом с дворцом Меншикова были построены новые здания (Кадетская линия, 1–3, 5 и Университетская набережная, 13). Университетскую набережную в 1770–90-х г. называли



**Кадетской** или **Кадетской набережной линией**. Сменив несколько названий, корпус в 1800 г. стал 1-м Кадетским (в 1864–1882 гг. – 1-я Санкт-Петербургская военная гимназия).

Благодаря Меншикову и весь Васильевский остров мог бы иметь «полковое» название. К 1727 г. Александр Данилович достиг пика своего могущества и планировал разместить на Васильевском острове лейб-гвардии Преображенский полк, в котором когда-то начинал службу поручиком под командой капитана бомбардирской роты Петра Алексева – самого Петра I. В указе от 20 мая 1727 г., изданном от имени только что воцарившегося юного императора Петра II, внука основателя Петербурга, говорилось: «Его Императорское Величество указал: впредь с сего указа Васильевский остров в письмах писать и словесно называть **остров Преображенский**, и о том всякого чина людям ведать и чинить по оному Его Императорского Величества указу».

Однако в том же 1727 г. Меншиков попал в опалу и был отправлен в ссылку, где и скончался. Перевод Преображенского полка на новоиспечённый Преображенский остров не состоялся, императорский двор переехал в Москву, а после возвращения в Петербург при Анне Иоанновне снова возоблагодало старинное имя Васильевского острова, известное ещё с новгородских времен.



*Первый кадетский корпус. Кадеты во время игр на прогулке (на плацу)*



*Первый кадетский корпус*



Семёновский плац



## адмиралтейский район

Почти одновременно с Преображенским был основан Петром другой старейший полк русской гвардии – Семёновский, его название происходит от подмосковного села Семёновского. Под размещение лейб-гвардии Семёновского полка в 1741 г. была выделена территория между нынешними Загородным проспектом и Обводным каналом от Звенигородской улицы до Московского проспекта. Эту местность старожилы доселе называют **Семенцы**. Здесь, как и в слободе преображенцев, тоже сначала появились улицы-роты под номерами. В 1850-х гг., когда пришлось устранять одинаковые уличные названия, номерные улицы получили имена по подмосковным городам, так как находились в тогдашней Московской части. **Первой роте** соответствовала нынешняя Серпуховская улица, а Бронницкая называлась **Госпитальной улицей** по старому госпиталю семёновцев.

В первые годы XIX в. полк переехал в новые казармы, построенные вдоль нынешних Звенигородской улицы, Загородного проспекта и Рузовской улицы по проекту Фёдора Волкова и Фёдора Демерцова. За казармами до самого Обводного канала располагался **Семёновский плац** (на его месте ныне Пионерская площадь, Подъездной переулок и Багратионовский сквер, а также территория Витебского вокзала). Госпиталь разместился по другую сторону Загородного проспекта, в здании по **Лазаретному переулку**, в котором сейчас находится Военно-медицинский музей.



О слободе Семёновского полка сейчас напоминают названия **Семёновского моста** по Гороховой улице через Фонтанку и полукруглой **Семёновской площади**.

Полковым храмом семёновцев была церковь Введения, которая поначалу располагалась прямо в ротах, примерно между нынешними Можайской и Верейской улицами на Клинском проспекте. Затем храм перенесли на Загородный проспект, а во время строительства первого Царскосельского вокзала в 1837 г. на другой стороне проспекта был заложен новый каменный храм Введения по проекту архитектора Константина Тона. Он был разрушен в 1933 г. Память о Введенском соборе сохранялась в названиях **Введенского сквера** и **Введенского канала** (в 1935–1980 гг. – Витебский канал), который был засыпан к середине 1970-х гг. Но существующий на месте канала проезд так и называется – Введенский канал. Небольшая Витебская площадь перед одноимённым вокзалом до 1935 г. также называлась **Введенской**.



Введенский собор (не сохранился)




Казармы лейб-гвардии Семёновского полка



Соседями семёновцев с начала XIX в. стала более молодая гвардейская часть. В 1796 г. Павел I повелел создать лейб-гвардии Егерский батальон (с 1806 г. – полк) из семёновских и измайловских егерских команд и гатчинской егерской роты. Егеря сначала разместились вдоль нынешней Звенигородской улицы, продолжая ряд семёновских казарм, а после 1815 г. переехали в новые здания, построенные по проекту Штауберта на 5-й (современной Рузовской) улице (дома №№ 14, 16, 18). **Егерский переулок** стал частью Подъездного переулка, исчез и **Егерский мост** через засыпанный Введенский канал, где до 1934 г. стоял красивый полковой храм св. Мирония, также возведённый по проекту Константина Тона. Топонимическим напоминанием о лейб-гвардии Егерском полку стало присвоенное в 2013 г. название **Багратионовского сквера**. Талантливый военачальник, герой Отечественной войны 1812 г. князь Пётр Багратион в 1800–1805 гг. был шефом и командиром гвардейских егерей.

С западной стороны с Семенцами граничила слобода другого полка старой гвардии, основанного уже не при Петре. Лейб-гвардии Измайловский полк был сформирован в Москве в 1730 г. и получил название по селу Измайлову. В юные годы Петра I в Измайлове проводились «потешные бои» Преображенского и Семёновского полков. Там же провела детство будущая императрица Анна Иоанновна, и после её восхождения на трон возник новый гвардейский полк, получивший имя её любимой резиденции. В Петербург он переехал одновременно с возвращением из Москвы пребывавшего там несколько лет императорского двора. До начала 1740-х полк вместе со старшими братьями стоял постоем по обывательским домам, затем начал обживать территорию за Фонтанкой. Его номерные роты-улицы – единственные в городе, которые не были переименованы, как в других полковых слободах, и до 1923 г. так и назывались: **1-я, 2-я, 3-я** (и так до 12-й) **Роты**. Затем они превратились в номерные Красноармейские улицы. При этом **Заротная улица** (в первой половине XIX в. также именовавшаяся **Измайловским переулком**) стала 13-й Красноармейской, удивляя тем, что находится не после 12-й, а перед 8-й.

Как и другие полки, в начале XIX в. измайловцы разместились в новых казармах, построенных вдоль **Измайловского проспекта** (в 1923–1944 гг. – пр. Красных Командиров). Для офицеров предназначался огромный дом Гарновского у **Измайловского моста** на углу набережной Фонтанки, выкупленный ранее в казну. По этой Гарновской казарме долгое время называлась **Гарновская улица**, в 1921 г. ставшая Советским переулком. Недавно, в ноябре 2025 г., в память о старинных казармах был



Свято-Троицкий Измайловский собор



назван **Гарновский сквер** во дворе дома № 2а по Измайловскому проспекту. Также к недавним наименованиям относится **Измайловский бульвар** (2018 г.), который продолжает проспект за Обводным каналом до Малой Митрофаньевской улицы, огибая бывший Варшавский вокзал. Возможно, когда-то он соединится с наименованным ещё в 1962 г. **Новоизмайловским проспектом** в Московском районе, проходящим от Благодатной улицы до площади Конституции. Есть на Фонтанке и **Измайловский сад**.

Первый полковой храм Измайловского полка был освящён в 1756 г. в честь св. Троицы, он был деревянным. В 1828–1835 гг. по проекту Василия Стасова строился новый храм, и поныне украшающий Петербург. Троицкий (или Троице-Измайловский) собор дал названия **Троицкой площади**, на которой он находится (в 1923–1944 гг. – пл. Красных Командиров, до 1950-х гг. **Измайловская площадь**) и **Троицкому проспекту** (в 1923–1998 гг. – пр. Москвиной, в честь петроградской революционерки Нины Москвиной).

Оставил след в петербургской топонимии и самый первый полк конной гвардии, который вёл свою историю с 1721 г. Тогда был сформирован Кроншлотский драгунский полк, в 1725 г. названный Лейб-Региментом, а с 1730 г. известный уже под названием лейб-гвардии Конный полк. Переехав в Петербург в 1733 г., он, в отличие от пехотных гвардейцев, сразу обзавёлся собственной слободой, которая поначалу располагалась вокруг здания Кикиных палат, в котором находилась его канцелярия, а с 1743 г. – и полковой храм Благовещения. В 1740-е гг. под полковое размещение распланировали улицы южнее современной Шпалерной, между Таврическим садом и Смольным, но сейчас в их названиях уже ничего не напоминает о конногвардейцах.

При Павле I, когда гвардейские части переселялись из слобод в более компактные казармы, начались скитания полка по городу: сначала император повелел ему разместиться в Таврическом дворце, затем некоторое время полк занимал Гарновские казармы на Фонтанке, отданные потом измайловцам. А с боевого похода в 1807 г. лейб-гвардии Конный полк возвратился уже на знакомое нам место между Исаакиевской площадью и Крюковым каналом. Частично его разместили в бывших казармах Кавалергардского полка западнее современного **Конногвардейского переулка**, а частично – в новых зданиях вдоль Адмиралтейского канала, который после засыпки в 1845 г. превратился в **Конногвардейский бульвар** (в 1918–1991 гг. – бульвар Профсоюзов). Манеж для конногвардейцев, выходящий торцом на Исаакиевскую площадь, был создан к 1807 г. по проекту Джакомо Кваренги.




*Конногвардейский бульвар*



*Церковь Благовещения (не сохранилась)*



*Конногвардейский бульвар*



*Публика перед западным фасадом Конногвардейского манежа*



*Конногвардейский манеж*



В середине 1840-х гг. квартал между Крюковым каналом и Конногвардейским переулком был основательно перестроен по проекту Ивана Черника с пробивкой новой улицы, которая отделила казармы конной гвардии от новых Крюковых морских казарм. На образовавшейся площади по проекту Константина Тона была построена Благовещенская церковь (до этого полковой храм был обустроен на территории казарм). Этот красивый храм, снесённый в 1929 г., дал название **Благовещенской площади** (с 1918 г. – пл. Труда), **Благовещенской улице** (с 1923 г. – ул. Труда) и первому постоянному мосту через Неву, возведённому в 1850 г. Уже через пять лет **Благовещенский мост** был переименован в Николаевский, в память покойного императора Николая I, в 1918 г. стал мостом Лейтенанта Шмидта в честь революционера-моряка Петра Шмидта, а в 2007 г. ему было возвращено первоначальное название.

В Адмиралтейской части существовало ещё одно интересное название военного происхождения. В 1787 г. по проекту архитектора Ивана Старова в квартале между современным переулком Матвеева и Крюковым каналом было построено здание для новой городской тюрьмы, которое, однако, пустовало до начала XIX в. Затем в нём был расквартирован Литовский мушкетёрский полк, в 1810 г. преобразованный в 33-й Егерский и переведённый из Петербурга. Но благодаря его кратковременному пребыванию за зданием с семью башнями закрепилось название **Литовский замок**. Уже от него повелось название **Литовского рынка**, построенного Джакомо Кваренги в соседнем квартале в 1789 г. (сейчас на месте рынка находится вторая сцена Мариинского театра).

Литовский замок в 1820-е гг. был перестроен архитектором Шарлеманем и начал использоваться по первоначальному, тюремному назначению. В 1917 г. Литовский тюремный замок был сожжён в ходе Февральской революции, его пустые стены были снесены в 1929 г.



Литовский замок



Гренадерский мост



## ВЫБОРГСКИЙ, КРАСНОГВАРДЕЙСКИЙ, ФРУНЗЕНСКИЙ И МОСКОВСКИЙ РАЙОНЫ

Название **Литовской улицы** на Выборгской стороне происходит от ещё одного Литовского полка. Лейб-гвардии Литовский полк был сформирован в 1811 г. цесаревичем Константином Павловичем, отличился в Отечественной войне 1812 г., а после окончания заграничного похода находился в Варшаве, ставшей столицей Царства Польского в составе Российской империи. В Петербург полк был переведён в 1836 г., он разместился в новых казармах (Большой Сампсониевский пр., 63), построенных по проекту архитектора Штауберта. В 1862 г. Литовский полк возвратился в Варшаву, а освободившиеся казармы занял лейб-гвардии Московский полк, ведущий историю с 1817 г., когда он был выделен как раз из Литовского. Название проезда в форме Литовский переулок было присвоено в 1871 г., с конца XIX в. его стали называть улицей. В 1950-е гг. возникла **Новолитовская улица**, проходящая от Лесного проспекта до Полюстровского проспекта. Этот топонимический ансамбль завершают **Литовский сад** на Лесном проспекте и **Новолитовский сквер**.



На Выборгской стороне находились три **Госпитальные улицы**, проходившие в слободке служителей старейшего в Петербурге Сухопутного госпиталя, основанного ещё в 1715 г. (ныне его территория входит в Военно-медицинскую академию). При ликвидации в столице одинаковых названий они были названы в 1858 г. по волжским и уральским городам: 1-я стала Саратовской улицей, 2-я Астраханской и 3-я Оренбургской.



*Перспектива Первой Госпитальной улицы*



В современном Красногвардейском районе к полковым названиям относится только **Новочеркасский проспект** (название присвоено в 1887 г., в 1983–1990 гг. – Красногвардейский). Он был наименован по казармам 145-го Новочеркасского пехотного полка, находившимся в начале чётной стороны проспекта. Полк был переведён в Петербург в 1869 г., квартировал в разных местах, на Охту переехал в 1878 г., а к 1886 г. разместился в новых казармах, здания которых сохранились до нашего времени. По Новочеркасскому проспекту наименована и станция метро «**Новочеркасская**» (до 1992 г. – «Красногвардейская»). Также с 1887 по 1920-е гг. здесь существовал и **Полковой переулок**, отходивший от проспекта в сторону реки Охты.



*Роты 145 пехотного Новочеркасского полка перед комплексом казарм*




Название **Чесменского дворца** в Московском районе на улице Гастелло, в котором сейчас находятся учебные корпуса Санкт-Петербургского государственного университета аэрокосмического приборостроения, напоминает не только о славной морской победе русского флота. В его здании, перестроенном архитектором Штаубертом, с 1836 г. размещалась Чесменская военная богадельня – приют для пожилых воинов, «которые после отставки от службы не в силах снискивать пропитание своими трудами и лишены способов к содержанию». Она была рассчитана на пребывание пятнадцати офицеров и 460 нижних чинов.

К Чесменской богадельне официально относилось и устроенное в районе нынешней станции метро «Электросила» поселение семейных военных инвалидов (то есть ветеранов), созданное по указу Александра II в 1856 г. Оно получило название по имени императора – **Александровская слобода**. Домики на четыре семьи каждый располагались по обе стороны Варшавской железнодорожной линии, на месте которой сейчас проходит Варшавская улица. Они находились рядом с современным **Корпусным проездом**, название которого напоминает о находившихся неподалёку огородах Преображенского и Семёновского полков, входивших в состав Гвардейского корпуса. Проходило здесь и **Корпусное шоссе**, ведущее на **Корпусный (Корпусной) аэродром**, устроенный в 1910 г. Местонахождение аэродрома примерно соответствует современному парку Авиаторов. Попали «корпусные» названия и на железную дорогу: с 1889 г. на Соединительной железнодорожной линии возле современного Митрофаньевского путепровода существует товарная станция **Корпусный пост**, а во второй половине XX в. на ныне исчезнувшей линии к Варшавскому вокзалу находилась платформа **Корпусное шоссе**.



Чесменская богадельня для пожилых воинов

В Московском районе есть ещё одно примечательное место, связанное с военным освоением воздушной стихии. На бывшем артиллерийском полигоне Волкова поля в 1885 г. была размещена команда военных аэронавтов и проведены первые подъёмы на военном аэростате. Так началась история Учебного воздухоплавательного парка (с 1910 г. – Офицерская воздухоплавательная школа). С ним связаны названия **Воздухоплавательной улицы** и **Парковой улицы**, известные с 1900-х гг., а также железнодорожной платформы **Воздухоплавательный Парк**. Здания школы сохранились между Витебским проспектом и Парковой улицей, а о полигоне, располагавшемся здесь до организации парка, напоминает **Артиллерийский путепровод** через Соединительную линию железной дороги. Неподалёку, уже на территории Фрунзенского района, в 2014 г. была наименована **улица Кованько**. Она носит имя генерал-лейтенанта Александра Матвеевича Кованько, бессменно возглавлявшего Воздухоплавательный парк с 1885 по 1917 г.



Конкурс военных аэропланов на Корпусном аэродроме



Дирижабль «Лебедь» на территории Учебного воздухоплавательного парка



Посёлок Понтонный. Корчминский ручей



## КОЛПИНСКИЙ РАЙОН

Названия посёлков **Понтонный** и **Сапёрный** связаны с военной историей царской России. В 1710 г. земли, на которых находятся эти посёлки, были пожалованы Петром I генерал-майору Василию Корчмину. Здесь появилась усадьба Корчмино, а поблизости – селение, которое называли Вознесенским или Корчмино. Появление же существующих наименований связано с основанием в 1868 г. Усть-Ижорского Сапёрного лагеря для летнего размещения и практических занятий Сводной сапёрной бригады, в которую входили лейб-гвардии Сапёрный батальон, Гренадерский сапёрный батальон и другие сапёрные подразделения. Лагерь был распланирован по прямоугольной схеме на месте современной жилой застройки посёлка Сапёрный и развёрнут вдоль дороги в сторону Колпина. Эту дорогу стали называть **Сапёрно-Лагерным шоссе**. Сейчас это шоссе в границах от Корчминского ручья до железнодорожной линии называется просто **Лагерным**, а его продолжение в сторону Колпина – Вознесенское шоссе. При лагере был сооружён понтонный склад и расквартирована понтонная рота: на регулярных учениях сапёры наводили понтонный мост через Неву.

Южнее лагеря и современной железнодорожной линии был устроен Инженерный полигон, на котором сапёры отрабатывали боевые навыки. Память об этом сохранилась в названиях **Батарейных прудов**.



В начале XX в. была построена Череповецкая (ныне – Волховстроянская) железнодорожная линия, на которой открылись остановочные пункты **Сапёрная** (1906 г.) и **Понтонная** (1911 г.). Уже в советское время застроенная территория возле них оформилась в посёлки с соответствующими названиями: Понтонный (с 1938 г.) и Сапёрный (с 1963 г.). Теперь это одноимённые муниципальные образования в составе Колпинского района Санкт-Петербурга. В свою очередь, от названия станции Понтонная происходит название **Понтонной улицы** (1949 г.) на восточной окраине Колпина, а уже от неё – **Понтонного проезда** (он соединяет Понтонную и Колпинскую улицы, назван в 2012 г.). В северной части Колпина проходит **Сапёрный переулочок** (1949 г.), название которого тоже отсылает к станции. **Сапёрный переулочок** есть и в самом посёлке Сапёрном. Его наименование, образованное от имени посёлка, известно с 1967 г.



Посёлок Понтонный. Лагерное шоссе



Посёлок Сапёрный



Красное Село. Церковь Святого благоверного князя Александра Невского

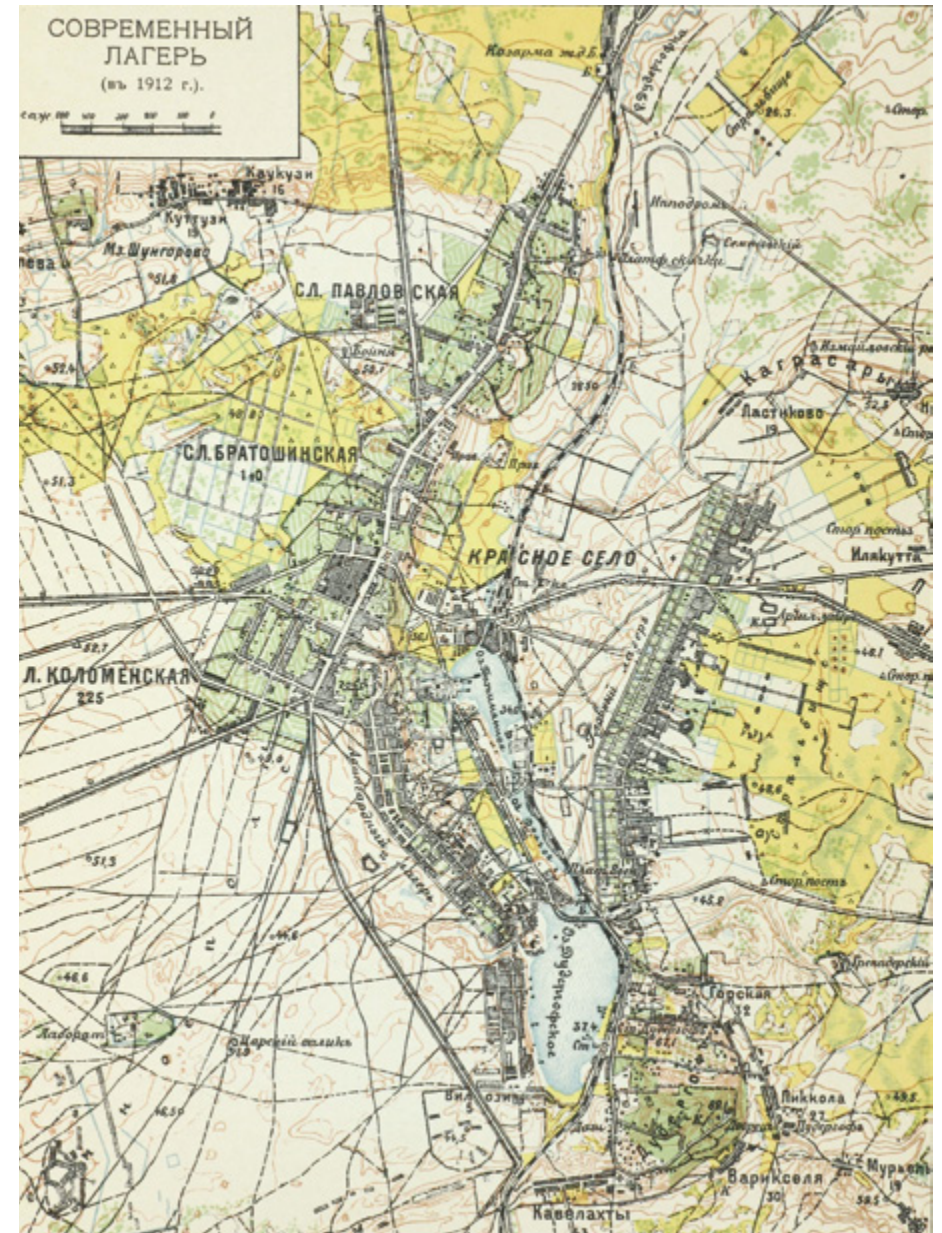


## КРАСНОСЕЛЬСКИЙ РАЙОН

В 1714 г. по воле Петра I на реке Дудергофке, которую называли также Лиговкой, началось строительство первой в России бумажной мельницы. Для нужд производства сюда были переселены крестьяне из подмосковного села Красного. Так возникло **Красное Село** под Петербургом – пригород, вошедший в историю как летняя военная столица империи (городом Красное Село стало в советское время, а в 1973 г. вошло в городскую черту Ленинграда). Со времён Екатерины II здесь стали проводить военные манёвры. В 1824 г. Александр I определил окрестности Красного Села и соседнего Дудергофа как место постоянной летней дислокации и манёвров частей Гвардейского корпуса. В летних манёврах принимали участие не только гвардейцы. Военные училища, Пажеский корпус и некоторые армейские части также выходили на лето в красносельские лагеря. Полки располагались как в самом Красном Селе, так и рядом с ним в летних полевых лагерях: к востоку, за рекой Дудергофкой (Лиговкой), помещался **Главный (Большой) лагерь**, к югу – **Авангардный**. Возле него, между Красным Селом и деревней Виллози, находилось **Военное поле**. На нём проводились манёвры, а также и парады, обычно назначавшиеся на 6 августа, в день Преображения Господня, бывший и полковым праздником для ряда частей. Для удобства обозрения манёвров высочайшими посетителями в южной части Военного поля была устроена искусственная насыпь – **Царский валик**, сохранившийся донныне.



Гауттвахта в Красном Селе



Карта Красного Села 1912 г.



На Военном поле маневрировали сразу одиннадцать гвардейских конных полков: Кавалергардский, Конный, Кирасирский Его Величества, Кирасирский Ея Величества, Казачий, Атаманский, Сводно-Казачий, Конно-Гренадерский, Драгунский, Уланский и Гусарский. Иногда к ним добавлялись и армейские кавалеристы полков, шефами которых состояли особы императорского дома. Все эти полки стояли в слободах Красного Села и по окрестным деревням, а Главный и Авангардный лагеря занимали гвардейская пехота и юнкера военных училищ.



Штабной дом Авангардного лагеря в Красном Селе



А. И. Гебенс. В лагере под Красным Селом. 1849 г.



Названия улиц Красного Села, которые отражали его дореволюционную военную историю, до нашего времени не сохранились. Имя современной Лагерной улицы, которая идет от Озёрной набережной за железнодорожную линию, возникло уже в советское время. До революции в Красном Селе была другая **Лагерная улица** (ныне ул. Восстановления), которая служила северной границей Авангардного лагеря. **Госпитальная улица** в 1965 г. стала улицей Юрия Пасторова, в честь героя Великой Отечественной войны. Вдоль неё сохранились здания военного госпиталя, построенного в середине XIX в.

А современная улица Освобождения называлась **Кирасирской** – поскольку оба лейб-гвардии Кирасирских полка, «жёлтый» и «синий», различавшихся по оттенкам формы, во время манёвров располагались непосредственно в Красном Селе. О «жёлтых» царскосельских кирасирах мы упомянем ниже, а «синие» постоянно базировались в Гатчине. Свою историю они вели от драгунского полка, сформированного в 1704 г. (с 1708 г. – Невский драгунский). В 1733 г. полк стал Лейб-Кирасирским, а в 1856 – лейб-гвардии Кирасирским Ея Величества.



Правый фланг Авангардного лагеря в Красном Селе



На северном конце Главного лагеря базировались гвардейцы Преображенского и Семёновского полков, затем он прерывался Царскосельским (ныне Пушкинским) шоссе. Далее к югу до деревни Горской располагались гвардейские Измайловский и Егерский полк, 1-я Артиллерийская бригада, Московский, Гренадерский, Павловский и Финляндский полки, 2-я Артиллерийская бригада и Пажеский корпус.

Авангардный лагерь составляли лейб-гвардии Резервный пехотный полк, Окружное пехотное училище, батальоны Гвардейской стрелковой бригады, Павловское и Константиновское училища, Михайловское артиллерийское училище, Николаевское кавалерийское училище и Офицерская кавалерийская школа.



Красное Село. Военный госпиталь

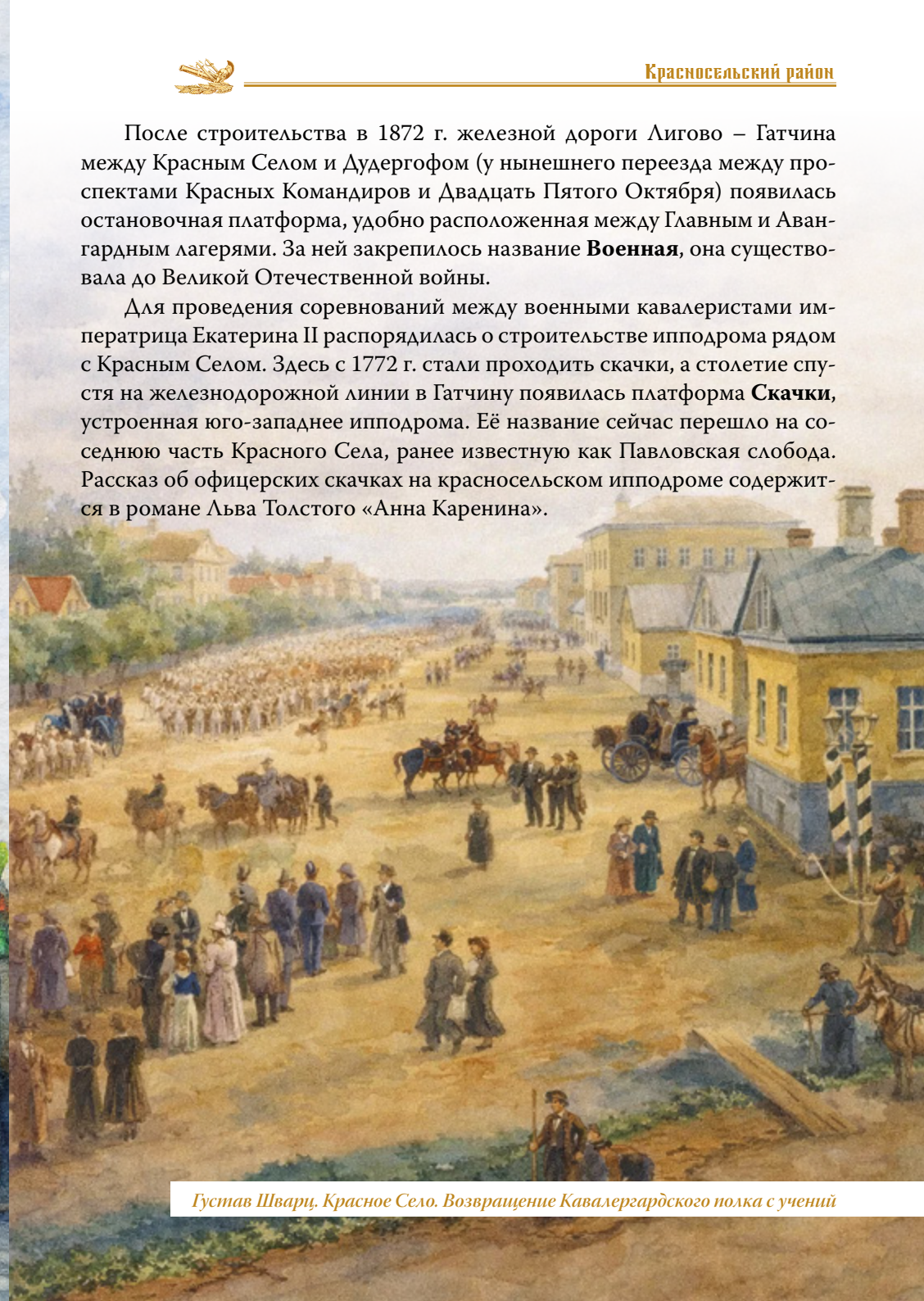


После строительства в 1872 г. железной дороги Лигово – Гатчина между Красным Селом и Дудергофом (у нынешнего переезда между проспектами Красных Командиров и Двадцать Пятого Октября) появилась остановочная платформа, удобно расположенная между Главным и Авангардным лагерями. За ней закрепилось название **Военная**, она существовала до Великой Отечественной войны.

Для проведения соревнований между военными кавалеристами императрица Екатерина II распорядилась о строительстве ипподрома рядом с Красным Селом. Здесь с 1772 г. стали проходить скачки, а столетие спустя на железнодорожной линии в Гатчину появилась платформа **Скачки**, устроенная юго-западнее ипподрома. Её название сейчас перешло на соседнюю часть Красного Села, ранее известную как Павловская слобода. Рассказ об офицерских скачках на красносельском ипподроме содержится в романе Льва Толстого «Анна Каренина».



Храм Святой Троицы в Красном Селе



Густав Шварц. Красное Село. Возвращение Кавалергардского полка с учений



Ораниенбаум (Ломоносов). Спиридоновская церковь



## ПЕТРОДВОРЦОВЫЙ РАЙОН

### ОРАНИЕНБАУМ (ЛОМОНОСОВ)

Предместья Петербурга использовались не только для проведения манёвров и учебных мероприятий в летний период. Некоторые полки, как гвардейские, так и армейские, квартировали рядом с созданными в XVIII в. императорскими резиденциями, что также получило отображение в названиях улиц нынешних пригородов Северной столицы. Так, с 1832 г. в Ораниенбауме (с 1948 г. – Ломоносов) располагался лейб-гвардии Литовский полк. В 1836 г. он был переведён в Петербург на Выборгскую сторону, и в Ораниенбауме его сменил лейб-гвардии Волынский полк. В 1862 г. этот полк перевели в Варшаву, но до наших дней сохранилось здание полкового манежа (Манежная ул., 3), называемое также «экзерциргауз». **Манежная улица**, на которой также ранее были казармы и полковые службы, называется так с 1880-х гг. С этим манежем связано и ещё одно название – **Манежный спуск**, возникшее в 1860-е гг., но официально закреплённое лишь в 2014 г.



*Ораниенбаум (Ломоносов). Манеж лейб-гвардии Волынского полка*

К Волынскому полку восходит и история храма св. Спиридона Тримифунтского (Иликовский пр., 1). Первый храм на месте нынешнего был освящён в 1838 г. и являлся полковой церковью волынцев до их перевода. Затем храм был передан Учебному пехотному батальону, переведённому в 1861 г. из Царского Села. В 1896 г. обветшавшее здание перестроили в нынешнем виде. Тогда оно стало храмом для Офицерской стрелковой школы, созданной в 1882 г. на базе Учебного батальона. Основное здание школы сохранилось в Ломоносове по адресу ул. Костылева, 15, а казарменные помещения – вдоль Владимирской улицы, которая до 1869 г. называлась **Госпитальной**. Ранее, с 1840 г., в этом квартале находился Военно-сухопутный госпиталь.



*Ораниенбаум (Ломоносов). Манежная улица*

При Офицерской стрелковой школе работали опытные мастерские, в которых трудились такие известные в будущем оружейники, как Фёдор Токарев и Василий Дегтярёв. В их честь в Ломоносове названы **улица Токарева** (в 1960-е гг.) и **улица Дегтярёва** (1954 г.). А ружейный полигон школы, находившийся на месте современной застройки южнее улицы Федюнинского, дал название **Полигонному переулку** (2009 г.), проходящему от Михайловской улицы до Ораниенбаумского проспекта. Ранее такое же название носил другой, ныне не существующий проезд в Ломоносове.



## ПЕТЕРГОФ

Статус Петергофа как императорской резиденции способствовал расположению в нём гвардейских полков. В 1809 г., ещё при императоре Александре I, здесь разместился лейб-гвардии Драгунский полк. Его предшественник был сформирован в 1803 г. как Одесский гусарский, затем – Уланский полк цесаревича Константина Павловича, из которого в 1809 г. и был выделен лейб-гвардии Драгунский полк. В Петергофе полк сначала размещался в двух разных местах – в Большой и в Малой слободах, которые и составили затем Старый и Новый Петергоф. В обоих местах поэтому существовали **Казарменные улицы**. От одной из них сохранился небольшой участок между Санкт-Петербургским проспектом и Ольгиным прудом, известный с начала XX в. как Ксеньевская улица (по приделу св. преподобной Ксении в соседнем соборе свв. Петра и Павла).

В первой трети XIX в. эта **Казарменная улица**, известная и как **Полковая**, доходила по прямой до Александрийского шоссе, вдоль которого и располагались драгунские казармы. Другая **Казарменная улица** отходила от Знаменской улицы на север, а казармы находились между ней и рекой Шингаркой. Эта улица вместе почти со всей застройкой Старого Петергофа исчезла в Великую Отечественную войну.

На противоположную, южную сторону Знаменской улицы выходило здание драгунского манежа, память о котором сохранилась в имени **Манежной улицы**. Но от неё сейчас остался только маленький участок за Троицким ручьем, а до войны Манежная улица начиналась от Шингарки и проходила южнее манежа параллельно Знаменской.

*Ораниенбаум (Ломоносов). Манежный спуск*

Название **улицы Пулемётчиков** в Кронштадтской колонии связано с ещё одним полком, который, впрочем, существовал лишь несколько лет. В 1968 г. Зелёная улица была переименована в память о солдатах 1-го Ораниенбаумского пулемётного запасного полка. Он был создан после начала Первой мировой войны с целью подготовки пулемётчиков для действующей армии и принял активное участие в Февральской революции и июльских событиях 1917 г. В Ломоносове сохранились здания бывших казарм 147-го Самарского пехотного полка (Михайловская ул., 22), где после ухода самарцев на войну и размещались пулемётчики.



*Петергоф. Полковая улица. Казармы лейб-гвардии Конно-Гренадерского полка*



*Петергоф. Конно-Гренадерская улица*

В 1831 г. после польского похода лейб-гвардии Драгунский полк был переименован в лейб-гвардии Конно-Гренадерский. Как и драгуны, конные гренадеры обучались действовать и в конном, и в пешем строю. Во второй половине 1830-х гг. для полка по проекту военного инженера Биппена были построены новые казармы, сохранившиеся до наших дней по обеим сторонам возникшей тогда же **Конно-Гренадерской улицы**, которую поначалу тоже именовали **Полковой** (с 1930-х по 1993 г. – Конногвардейская улица).



Полковым храмом конных гренадер с 1839 г. был старейший храм Петергофа – церковь Знамения, от которой и произошло название **Знаменской улицы** (с 1920-х гг. по 1993 – пр. Красных Железнодорожников). Храм, заложенный по проекту Юрия Фельтена в 1769 г., находился на южной стороне улицы западнее Шингарки, напротив старых драгунских казарм. Его предшественником была деревянная церковь, в которой, по преданию, часто молился ещё Пётр I. В конце XIX в. храм Знамения был расширен по проекту Альфреда Парланда, в нём был устроен придел Всех Святых, на день которых приходился полковой праздник. Знаменская церковь не пережила Великую Отечественную войну, разделив участь разрушенного боями и обстрелами Старого Петергофа.

Надо сказать, что казармы лейб-гвардии Драгунского полка, сохранившиеся на Суворовской улице, не имеют отношения к драгунам-гвардейцам первой трети XIX в. Они были построены в 1895–1902 гг. для полка, носившего с 1814 по 1831 г. имя лейб-гвардии Конно-Егерского. Сформирован он был не где-нибудь, а в Версале, парижском пригороде, из солдат лёгкой кавалерии, отличившихся в боях с Наполеоном. Этот лейб-гвардии Драгунский полк до 1902 г. квартировал в Новгородской губернии, а затем прибыл в Петергоф.




*Петергоф. Конно-Гренадерская улица. Казармы лейб-гвардии Конно-Гренадерского полка*



*Петергоф. Дом офицерского собрания лейб-гвардии Уланского полка*

При Николае I из Стрельны в Петергоф перевели лейб-гвардии Уланский полк, для которого к 1840 г. был выстроен сохранившийся комплекс казарм с манежем, протянувшийся от нынешней улицы Аврова до Колонистского парка южнее Михайловской улицы. Этот полк был выделен в 1809 г. из Уланского полка цесаревича Константина Павловича одновременно с лейб-гвардии Драгунским, но продолжал квартировать в Стрельне.



*Петергоф. Гауптвахта лейб-гвардии Уланского полка*



*Петергоф. Дом командира Уланского полка*

**Уланская улица** с конца 1830-х гг. шла по оси полкового расположения параллельно Михайловской. В 1922 г. её переименовали в улицу Карла Маркса, а впоследствии она превратилась в закрытый внутриквартальный проезд. Сейчас большую часть уланских казарм занимает один из факультетов Санкт-Петербургского университета МВД, а в западных корпусах квартируют военные моряки. По казармам именовалась во второй половине XIX в. и **Кривая Уланская улица**. Она сейчас представляет собой южную, извилистую часть улицы Аврова, поименованную в 1922 г. в честь большевика Дмитрия Аврова, командовавшего в 1920–21 гг. Петроградским военным округом.



Полковой храм Уланского полка – собор святых апостолов Петра и Павла – был возведён к 1839 г. по проекту Константина Тона. Как и почти все церковные сооружения этого архитектора, храм, стоявший на современной площади Аврова (до 1922 г. – **Церковная площадь**), в советский период был разрушен. А у перекрёстка улицы Аврова и Санкт-Петербургского проспекта (д. 4/11) сохранилось здание дома с садом, построенного для поручика лейб-гвардии Уланского полка (впослед-



*Петергоф. Уланский собор свв. Петра и Павла (не сохранился)*



ствии – генерал-майора) Петра Струкова. Его сын Александр Струков, герой русско-турецкой войны 1877–78 гг., по её окончании некоторое время командовал этим полком. С 1848 г. все командиры Уланского полка жили в доме по другую сторону нынешней улицы Аврова (Санкт-Петербургский пр., 13/7), выкупленном в казну специально для этой цели.

Ещё одно ранее существовавшее в Петергофе название было связано с подготовкой будущих офицеров. Южнее современного Санкт-Петербургского проспекта, между Разводной улицей и Блан-Менильской улицей, со времён Александра I устраивались летние военно-учебные лагеря для кадетов. Соответственно и участок нынешнего Санкт-Петербургского проспекта от Разводной улицы до Фабричной улицы с 1836 по 1913 г. назывался **Кадетской улицей**.



*Петергоф. Дом поручика лейб-гвардии Уланского полка П. А. Струкова*



Царское село (Пушкин). Софийский собор



## ПУШКИНСКИЙ РАЙОН

### ПАВЛОВСК

В 1777 г. императрица Екатерина II пожаловала земли по реке Славянке своему сыну цесаревичу Павлу Петровичу, будущему императору Павлу I. С этого момента начинается история села Павловского. При этом правопорядок на его территории в екатерининскую эпоху поддерживался Инвалидной кирасирной командой («инвалидами» тогда называли ветеранов военной службы). Команду набирали из Лейб-Кирасирского полка Наследника Цесаревича, который потом станет «жёлтым» лейб-гвардии Кирасирским полком Его Величества. Шефом этого полка и был тогда Павел Петрович. Была выстроена кирасирская казарма, из-за чего мост неподалёку от неё через речку Тызью в конце XVIII в. называли **Кирасирским**. С начала XIX в. за ним закрепилось название Бертонов мост, по фамилии павловского камердинера.

В 1796 г., после своего воцарения, Павел превратил село в город Павловск. В конце XVIII в. в городе находились части лейб-гвардии Павловского полка, сформированного императором из частей Московского гренадерского полка, затем – части лейб-гвардии Гусарского полка, полностью обосновавшегося после заграничного похода в 1814 г. в Царском Селе. В свою очередь, позднее из Царского Села сюда перевели другое подразделение – Образцовый кавалерийский полк, созданный



*Павловск. Никольский собор*

Николаем I в 1826 г. как учебная воинская часть. Кавалеристы находились в Павловске в 1830–1860-х гг., пока полк не был сначала преобразован в эскадрон, а затем переведён в Новгородскую губернию. По распоряжению великого князя Михаила Павловича, в чьём владении был тогда Павловск, у современного перекрёстка Артиллерийской улицы и улицы Обороны были построены казармы и манеж.

В 1841 г. для солдат была возведена церковь Николая Чудотворца, в начале XX в. перестроенная в каменную и сохранившаяся доньяне (Артиллерийская улица, 2). Ко времени перестройки храма рядом с ним, после отъезда кавалеристов, квартировали две батареи Гвардейской конно-



*Павловск. Офицерский флигель*

артиллерийской бригады, ведущей свою историю от лейб-гвардии Конно-артиллерийской роты, выделенной в 1805 г. из гвардейского Артиллерийского батальона. Именно с этой бригадой связано наименование существующих и сегодня **Артиллерийской улицы** и **Казарменного переулка**. Название переулка, начинающегося напротив храма и идущего к улице Декабристов, возникло в 1870-х гг. Артиллерийская улица, проходящая от улицы Обороны в сторону Павловского кладбища, появилась на картах города на рубеже XIX и XX столетий. Вскоре после этого были выстроены здания для образованного в 1906 г. Сводно-Казачьего лейб-гвардии полка, в частности – здание Офицерского собрания (улица Обороны, 16).



Местность к югу от Павловского дворца, где располагались полковые части, ещё с конца XVIII в. называли **Солдатской слободой**. Небольшая улица, которая отделяла слободу от Павловского парка, с 1790-х по 1870-е гг. называлась **улицей по Солдатской слободе**, а затем просто **Солдатской улицей**. Она шла между Садовой улицей и Звериницкой улицей. После революции она стала улицей Красного Курсанта. А **Солдатский переулок**, называвшийся так с середины XIX в., стал переулком Красного Курсанта.

Улица Обороны, часть которой у Линновского моста входила во второй половине XIX – начале XX в. в Солдатскую улицу, до Октябрьской революции тоже имела иное название. С конца XVIII в. до 1870-х гг. она была **проспектом Учебной площади**, а затем – **Учебной улицей**. Это наименование связано с тем, что по правой стороне улицы находился плац для военных смотров и учений расквартированных в Павловске полков.



*Павловск. Современная улица Красного Курсанта*



## ЦАРСКОЕ СЕЛО (ПУШКИН)

В 1780 г. императрица Екатерина II издала указ об основании нового города к югу от дворцовой слободы Села Царского (или, как его тогда чаще называли, Сарского). Название города София отсылало не только к имени императрицы, данному ей при рождении, но и символизировало планы империи о возрождении на месте турецкого Стамбула православного Константинополя, главным храмом которого был собор святой Софии. Внук Екатерины император Александр I в 1808 г. объединил Софию




*Царское Село (Пушкин). Церковь св. преподобного Сергия Радонежского*

*Царское Село (Пушкин). Гусарская улица*

и дворцовую слободу в город Царское (Сарское) Село. В 1918 г. Царское Село превратилось в Детское Село, в 1937 г. в Пушкин, однако название София как обозначение этой части города живёт и поныне. И как раз с Софией более всего связаны «полковые» страницы истории Царского Села, которые отразились в названиях его улиц.

Въезжая в Пушкин со стороны Александровской или по Красносельскому шоссе, напротив Орловских ворот можно видеть протяжённое здание царскосельского военного госпиталя (Парковая ул., 58). Сначала на этом месте находился Почтовый двор Софии, построенный по проекту Чарльза Камерона, через который в конце XVIII в. пролегал путь для всех проезжающих из Петербурга в Москву и обратно. В 1819 г. госпиталь был устроен в прилегавшем к почтовому двору здании, а в конце 1830-х гг. занял и весь бывший почтовый двор, перестроенный уже во второй раз (первой была перестройка по проекту Луиджи Руска в 1806 г.). От этого госпиталя пошло название **Госпитального переулка**, отходящего от Парковой улицы. До 2008 г. он проходил лишь один квартал, а затем был продлён по территории бывшего **Учебного поля**, на котором проходили воинские упражнения софийских полков (между современными Сапёрной улицей, Красносельским шоссе, Фуражным переулком, Колокольным переулком и Гусарской улицей).

Первым из них обосновался в начале XIX в. в Царском Селе прославленный затем в многочисленных сражениях лейб-гвардии Гусарский полк. Ранее мы упоминали, что в 1798 г. лейб-гвардии Гусарский казачий полк был разделён на два полка: лейб-гвардии Гусарский и лейб-гвардии Казачий. Гусары, которые ранее стояли в дворцовой слободе Царского и в Павловске, начали перебираться в Софию после возвращения из заграничного похода в 1814 г., и в итоге полк занял три квартала вдоль Волконской улицы (нынешней Парковой), начиная от Госпитального переулка. Улица, шедшая от Волконской через полковое расположение на юг, стала **Гусарской**. В феврале 1941 г. она была переименована в улицу Лермонтова, в честь самого знаменитого царскосельского гусара, к столетию со дня гибели великого поэта. Михаил Лермонтов служил в гусарском полку в 1834–1840 гг. В 1993 г. историческое название улицы было возвращено, а в честь поэта в 2017 г. была названа **Лермонтовская площадь** в новых кварталах южнее Софии. Туда же, на юг, продлена теперь и Гусарская улица.

*Царское Село (Пушкин). Гаунтвахта лейб-гвардии Гусарского полка*



Собор св. Софии, построенный ещё при Екатерине II по проекту Чарльза Камерона и Ивана Старова для будущего города София, с 1817 г. стал полковым храмом Гусарского полка. В советское время он был закрыт, а в 1990-е гг. отреставрирован и открыт заново. Собор стоит на **Софийской площади** (название закрепилось с 1830-х гг.), вдоль восточной границы которой проходит Огородная улица, в XIX в. именовавшаяся по собору **Софийской**. По соборной колокольне в 2008 г. был наименован **Колокольный переулок**. Этот переулок, проходящий от Гусарской улицы до Госпитального переулка, когда-то был частью **Фуражной улицы**, получившей название по фуражному двору Гусарского полка. Другая часть этой улицы, от Госпитального переулка до Красносельского шоссе, сейчас носит название **Фуражный переулок**.

Казармы Гусарского полка заканчивались восточнее Софийской (Огородной улицы), там, где от Волконской (Парковой) улицы отходила не существующая ныне **Манежная улица** (она же **Манежный переулок**). Южнее современной улицы Красной Звезды она обходила с двух сторон манеж других прославленных царскосельских гвардейцев – лейб-гвардии Кирасирского Его Величества полка, известных по цветам формы как «жёлтые» кирасиры.

Кирасиры Его Величества вели историю от драгунского полка, который был набран в 1706 г. князем Григорием Волконским (с 1708 г. – Ярославский драгунский полк). Кирасирским полк стал в 1733 г., а имя Его Величества и приставку лейб- впервые получил в 1761 г. во время недолгого правления Петра III. В гвардию полк был включён в 1813 г. за отличие в Отечественной войне 1812 г.

В Софию «жёлтые» кирасиры перебазировались в 1832 г. и заняли территорию южнее нынешней улицы Красной Звезды, между Кадетским



*Царское Село (Пушкин). Кадетский бульвар. Иулиановская церковь*

бульваром и Огородной улицей (Кадетский бульвар, 3/28, 5, 11). Название **Огородной улицы**, возникшее на её южном участке ещё в XIX в. и вытеснившее позднее Софийскую, и было связано с **Кирасирским огородом**. Он находился южнее полкового расположения на месте современных домов 17 по Кадетскому бульвару.

Полковым храмом кирасир Его Величества была сохранившаяся церковь св. Иулиана Тарсийского (Кадетский бульвар, 7), построенная в 1895–1899 гг. по проекту Владимира Курицына при участии Сильвио Данини. До этого кирасиры пользовались для полковых служб приделом



*Царское Село (Пушкин). Полковая улица*



св. Екатерины в Софийском соборе. А **Кирасирская улица** проходила с 1830-х гг. в расположении полка в створе Захаржевской улицы. В 1920-е гг. она вошла в улицу Володарского, чьё имя Захаржевская улица носила в 1919–1993 гг. Но участок, составлявший бывшую Кирасирскую улицу, после Великой Отечественной войны был закрыт, войдя в территорию воинской части. В 2008 г. название **Кирасирская улица** было присвоено новому проезду, проходящему от Гусарской улицы до Стрелковой улицы на территории бывшего Учебного поля.

Похожая история с восстановлением «полкового» наименования на новом месте случилась с улицей, которая носила именно такое название – Полковая. В 1826 г. вместе с упомянутым выше Образцовым кавалерийским полком, затем переведённым в Павловск, в Царском Селе была создана и другая учебная часть – Образцовый пехотный батальон. Вскоре он стал полком, имевшим такой статус до 1861 г., затем в 1863 г. опять в статусе батальона переведён в Ораниенбаум, где впоследствии на его основе была создана упоминавшаяся ранее Офицерская стрелковая школа. Для Образцового пехотного полка к югу от Софийского собора были построены казармы, а прошедшая по их оси улица стала называться **Полковой**. Другое её название, бытовавшее в XIX в., – **Соборная улица**, так как створ улицы был ориентирован на Софийский собор. После перевода полка в Ораниенбаум место казарм заняла частная застройка, а улица в 1882 г. была переименована в Гогелевскую, в честь одного из начальников дворцового правления в Царском Селе генерал-лейтенанта Гогеля. В советское время название превратилось в улицу Гоголя, а в 1960-е гг. эта улица исчезла. В 2008 г. название **Полковая улица** было присвоено новому проезду, проходящему от Гвардейского бульвара до Госпитального переулка на территории бывшего Учебного поля.

В Софии помещались и сформированные в 1830 г. учебные артиллерийские части: Образцовая конно-артиллерийская батарея и Образцовая пешая артиллерийская рота, которая вскоре тоже стала батареей. Они разместились между **Артиллерийской улицей** (в 1923–1993 гг. – Красноармейская) и **Артиллерийским переулком** (с 1923 г. – Прямой переулок). Обе батареи, меняя наименования, существовали до 1882 г., когда на их основе была создана Офицерская артиллерийская школа стрельбы. Здания, относившиеся к этой школе, до сих пор сохранились на улице Радищева (дома 22, 23, 24) и между Прямым переулком и Сапёрной улицей.

Название **Сапёрной улицы** (в 1923–1993 гг. – улица Красной Артиллерии), также возникшее в 1830-е гг., связано с расположением Учебного



Царское Село (Пушкин). Сапёрная улица

Сапёрного батальона, находившегося в Царском Селе до расформирования в 1860 г. Этот батальон тоже относился к образцовым воинским частям. С 1830-х гг. до середины XX в. здесь существовал и **Сапёрный переулок**, соединявший Сапёрную улицу с Артиллерийским (Прямым) переулком, который ранее заканчивался восточнее улицы Радищева. Перед Великой Отечественной войной этот участок вместе с Сапёрным переулком вошёл в территорию военного госпиталя.

Ещё одно «военно-учебное» название в 1830-х гг. получила улица, которая в последней четверти XVIII в. планировалась как часть прямой, как стрела, дороги из города Софии в Новгород. Соответственно, и называли её тогда Новгородской или Гумаласарской дорогой, так как шла она в сторону деревни Гуммолосары (сейчас – исторический район Пушкина). При Николае I в здании бывшего Благородного лицейского пансиона на углу современной Парковой улицы обосновался Александровский кадетский корпус, существовавший с 1830 по 1864 г. В него зачисляли малолетних сирот и сыновей заслуженных воинов дворянского происхождения возрастом от 6 до 11 лет, которых готовили для дальнейшего поступления в столичные военные учебные заведения. Благодаря этому корпусу участок дороги между Волконской (Парковой) улицей и Сапёрной улицей с 1832 г. стал называться **Кадетской улицей**. С 1918 по 1993 г. она была Петроградским бульваром, Красноармейским бульваром, бульваром Киквидзе (в честь участника Гражданской войны), пока ей не вернули прежнее наименование, хотя и в изменённом виде – **Кадетский бульвар**.



*Царское Село (Пушкин). Кадетский бульвар*


После упразднения в 1862 г. Александровского кадетского корпуса в его зданиях был размещён созданный в 1857 г. лейб-гвардии Стрелковый Императорской Фамилии батальон, вошедший в 1870 г. под 4-м номером в состав Гвардейской стрелковой бригады вместе с остальными гвардейскими стрелковыми батальонами. Лейб-гвардии стрелковый Его Величества батальон переехал в Царское Село также в 1863 г., его казармы находились у пересечения Сапёрной улицы и Павловского шоссе. В гвардейскую бригаду он входил под 1-м номером. Под размещение лейб-гвардии 2-го Царскосельского стрелкового батальона с 1871 г. приспособили здания бывших провиантских магазинов (то есть складов) в начале Красносельского шоссе (дома 1, 4). Его церковь, освящённая в 1887 г. во имя св. Сергия Радонежского (перестроена в 1904 г.), сохранилась в доме № 4/8 по Фуражному переулку.

Все эти гвардейские батальоны (1-й, 2-й и 4-й) в 1910 г. были развёрнуты в полки, сохранившие номера и названия. В Софии должен был разместиться и 3-й лейб-гвардии стрелковый Его Величества полк, для которого на месте бывшего Кирасирского огорода по проекту архитектора Покровского в 1914–1916 гг. был выстроен полковой городок (Кадетский бульвар, 17, Сапёрная ул., 22, 24, 30, Огородная ул., 6). Но с Первой мировой войны полк в столицу уже не вернулся.


О стрелках в Софии сегодня напоминает имя **Стрелковой улицы**, присвоенное в 2008 г. новому проезду на бывшем Учебном поле. Тогда же появилось и название **Гвардейского бульвара**, посвящённое всем гвардейским частям русской армии, квартировавшим в Царском Селе. Он проходит от Гусарской улицы за Сапёрную улицу. Завершает новый топонимический ансамбль Учебного поля **Гренадерская улица**, проходящая от Гвардейского бульвара до Красносельского шоссе. Ещё при Александре I, с 1815 по 1824 г., в Царском Селе рядом с гусарами в строениях бывшего почтового двора квартировали части Гренадерского Его Величества Императора Австрийского полка, наименованного так в 1814 г. в честь

союзника России в борьбе с Наполеоном – императора Австрии Франца I. Впоследствии этот старинный полк, созданный ещё при Петре I, сохранял почётное шефство австрийских императоров до самого начала Первой мировой войны. Гвардейским он стал в 1894 г. под названием лейб-гвардии Кексгольмский полк (имя Кексгольмского этот полк носил и в более ранние периоды своей истории).

В Софии с 1832 г. была и улица, носившая имя командира Кексгольмского гренадерского полка Ивана Матвеевича Стесселя, возглавлявшего полк в 1811–1825 гг. Однако **Стессельская улица** (с 1919 г. – улица Красной Звезды) получила своё имя не потому, что Стессель командовал стоявшими здесь гренадерами, а благодаря царскосельской традиции названия улиц по фамилиям главноуправляющих дворцовым правлением и комендантов Царского Села. Иван Стессель как раз и занимал должность царскосельского коменданта в 1825–1846 гг.



*Царское Село (Пушкин). Офицерское собрание  
Собственного Его Императорского Величества Конвоя*



Царское Село (Пушкин). Феодоровский собор

Полковая история Царского Села не ограничивается территорией Софии. Прекрасный **Феодоровский Государев собор**, освящённый в 1912 г., который возвышается у Фермского парка (Академический проспект, 32), строился по проекту архитектора Покровского как полковой храм Собственного Его Величества Сводного пехотного полка и Собственного Его Величества Конвоя. Эти воинские части, квартировавшие поблизости, были предназначены для охраны императора и его семьи и относились к гвардии. Прихожанами храма были и члены императорской фамилии во главе с самим Николаем II, который избрал Царское Село в качестве своей постоянной резиденции. От собора происходит и название комплекса зданий **Фёдоровского городка**, который строился для размещения соборного причта.

К концу XIX в. императорский Конвой состоял исключительно из казачьих сотен (эскадронов): две Черноморские (Кубанские) сотни и две Терские сотни, хотя ранее в него входили также подразделения кавказских горцев и крымских татар. Части Конвоя квартировали в Царском Селе с середины XIX в., поначалу они находились в казармах на Павловском шоссе рядом с гвардейскими стрелками. В 1895 г. Конвой разместился у Фермы, а в 1915 г. на месте прежних зданий по проекту архитектора Максимова были сооружены красивые казармы, сохранившиеся с небольшими изменениями до нашего времени (Академический проспект, 31, 33). Сейчас это учебные корпуса Санкт-Петербургского государственного аграрного университета.

История Сводного пехотного полка началась в марте 1881 г. после трагической гибели Александра II от рук террористов. Для усиления охраны его преемника Александра III была создана Сводно-гвардейская рота почетного конвоя, развернутая в 1883 г. в батальон. К концу XIX в. он также разместился в Царском Селе, а в 1907 г. был переформирован в Собственный Его Величества Сводный пехотный полк, для которого были построены новые здания казарм, сохранившиеся вдоль Дворцовой улицы (дома 6–12) и у начала Академического проспекта (дома 8–12).



Царское Село (Пушкин). Фёдоровский городок



## СТАРИННЫЕ НАЗВАНИЯ ВИДОВ ВОЙСК

**ГРЕНАДЕРЫ** – первоначально пехотинцы, предназначенные для штурма вражеских укреплений, вооружённые не только огнестрельным оружием, но и гранатами (которые раньше называли «гранатами»). Впоследствии гренадерами стали называть отборные пехотные части.

**ГУСАРЫ** – род лёгкой кавалерии, предназначенный для проведения быстрых атак по противнику (рейды по тылам, засады, разведка боем).

**ДРАГУНЫ** – кавалеристы, которые при необходимости могли сражаться не только в конном, но и в пешем строю.

**ЕГЕРЯ** – легко оснащённые пехотинцы, предназначенные для ведения боя в рассыпном строю, разведки, засад.

**КАВАЛЕРГАРДЫ** – первоначально церемониальная императорская стража, впоследствии – полк тяжёлой кавалерии, оснащённой доспехами, в мирное время сохранявший функцию почётной охраны императора.

**КИРАСИРЫ** – род тяжёлой кавалерии, оснащённой доспехами (кирасами), предназначенной для нанесения основного удара по рядам вражеской пехоты или кавалерии.

**МУШКЕТЁРЫ** – в XVIII – начале XIX в. одно из названий пехотинцев, вооружённых огнестрельным оружием. Оно сохранилось с более раннего времени, когда пехотинцев вооружали мушкетами – тяжёлыми фитильными ружьями.

**УЛАНЫ** – род лёгкой кавалерии, вооружённый длинными пиками.

